

Wandeling tussen Sint-Martens-Bodegem en Zibbeek (Schepdaal)

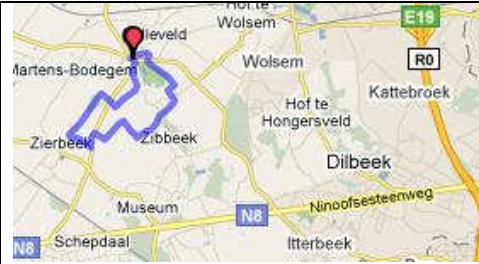
5,4 km blauwe route

uitgestippeld door Trage Wegen

Dilbeek www.tragewegedilbeek.be

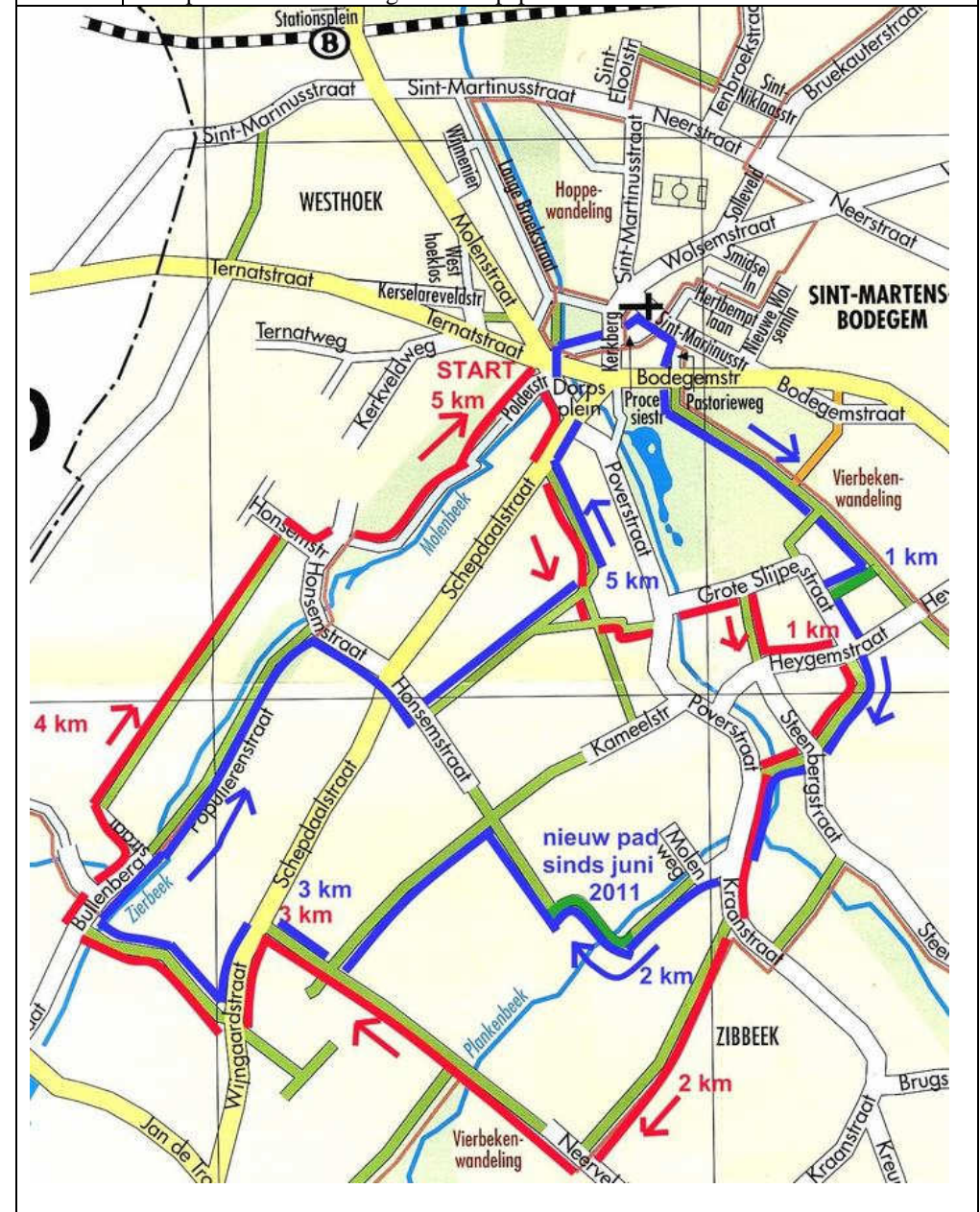
R=rechts L=links RD=rechtdoor

(rode route op volgende blz beschreven)



Steekkaart	<p>70% onverhard. De meeste paden zijn in goede staat. Enkele kunnen erg modderig zijn. Stevig schoeisel noodzakelijk. Niet bewegwijzerd. Start: Dorpsplein Sint-Martens-Bodegem Openbaar vervoer: www.delijn.be lijn 116 Brussel-Zuid - Ternat. Of NMBS-station op 1km afstand.</p>
Km 0	Start Dorpsplein Sint-Martens-Bodegem. Met je gezicht naar de kerk neem je L van het gerestaureerde lemen Huisje Mostinckx de voetgangersbrug over de beek. Kasseien voetweg loopt achter huisje Mostinckx bergop naar de Kerkberg. Trap omhoog naar het kerkhof. Voor de kerk R en verlaat het kerkhof tegenover de pastorie. Heel even L, dan R brede kasseiweg. Einde pastorie R dalen, betonweg oversteken en schuin L pad langs kasteeldomein. Waar er R een pad is, RD tussen velden tot 10m voorbij een sparrenbosje.
Km 1	Daar R bredere grasweg die uitkomt op een gazon. Je ziet geen pad, maar 3,3m van dat gazon is een openbare weg! Dus RD op de rand van gazon tot voor Walravenshoeve. Asphaltweg L, aan kruispunt asphalt RD. Waar asphalt stopt aan veld, R smal pad achter tuinen. Wordt bredere veldweg. Steenbergstraat oversteken: RD smal pad tussen véél groen (kan in de winter erg drassig zijn). Poverstraat L. Voor kapelletje asphalt naar R. RD kiezel-grasweg. Maakt een bocht in bosje, en volgt beek tot aan weidepoort.
Km 2	Vroeger kon je hier niet verder, maar sinds juni 2011 wél: R brug over beek, L en dadelijk R graspad tussen 2 weideafsluitingen. Maakt bocht van 90° naar L. Neem voorbij draaihekken R bredere grasweg. Aan kruispunt van veldwegen L, aan T-splitsing graspad R.
Km 3	Wijngaardstraat (2-vaksweg) L over het fietspad. Na 200m R 3m breed gras-kiezel-pad tussen 2 tuinafsluitingen, wordt smaller graspad naast greppel. Pad maakt een paar zachte, vervolgens scherpere bochten, en vervolgt tussen weideafsluitingen tot naast een hoefetje. Via brug over beek voor het hoefetje kom je op de Bullenbergstraat. R. Aan Y-splitsing asphalt R, volgende asphalt RD langs beek. Gaat over in onverhard pad langs de beek door het bos.
Km 4	(kan in de winter drassig zijn). Asphalt R, Schepdaalstraat oversteken, RD. Voor langgerekt oud hoefetje graspad L. Wordt smal paadje langs greppel, tussen tuinen, weiden, velden. Mooi zicht op kerktoren Sint-Martens-Bodegem.

Km 5 Graspad naar L in de richting van de kerktoren. Pad komt uit op de Schepdaalstraat – R terug naar Dorpsplein.



Wandeling tussen Sint-Martens-Bodegem en Zibbeek (Schepdaal)

5,3 km rode route

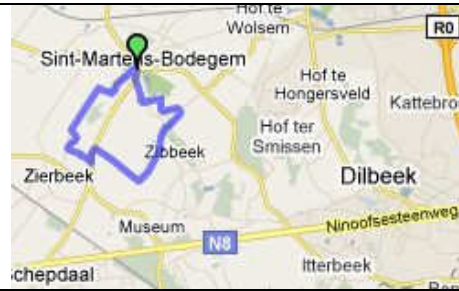
uitgestippeld door Trage Wegen Dilbeek

www.tragewegedilbeek.be

R=rechts L=links RD=rechtdoor

(blauwe route op vorige blz beschreven)

Kaart op vorige bladzijde.



70% onverhard.

De meeste paden zijn in goede staat. Enkele kunnen erg modderig zijn. Stevig schoeisel noodzakelijk. Niet bewegwijzerd.

Start: Dorpsplein Sint-Martens-Bodegem

Openbaar vervoer: www.delijn.be lijn 116 Brussel-Zuid – Ternat.

Of NMBS-station op 1km afstand = mooie voetweg langs beek, zie kaart.

Start Dorpsplein Sint-Martens-Bodegem. Neem naast Bistrot Margot de Schepdaalstraat (2-vaksweg met (slechte) fietspaden). Negeer asfaltweg naar L, maar neem 50m verder, na recente huizenrij, L graspad tussen 2 hagen (onopvallend, er staat een bord 'verboden voor paarden).

Na een zachte bocht naar R, neem je aan Y-splitsing L.

50m verder L graspad tussen weideafsluiting en veld. Maakt bocht van 90° naar R, en weer naar L langs sparrenhaag.

Poverstraat oversteken, asfaltweg RD. Halfweg de bergop graspad R, tussen weide en haag. Komt tussen 2 hagen uit op asfalt. T-splitsing asfalt L (Heygemstraat).

Na 120m asfalt R (bordje verboden voor bromfietsen en paarden). Einde asfalt R graspad tussen haag en veld. Steenbergstraat oversteken, RD graspad langs knotwilgen (kan drassig zijn). Brugje over beek, dan asfaltweg L (Poverstraat, verderop Kraanstraat). Net nadat Kraanstraat bocht naar L maakt, R veldweg tussen veld (R) en tuinafsluiting (L).

Zachtjes bergop tot asfaltweggetje. R. Voorbij alleenstaande woning gaat asfalt over in veldweg, nadien smaller graspad bergop. Steeds RD tot Wijngaardstraat (2-vaksweg).

Neem fietspad L Na 200m R 3m breed gras-kiezelpad tussen 2 tuinafsluitingen, wordt smaller graspad naast greppel. Pad maakt een paar zachte, vervolgens scherpere bochten, en vervolgt tussen weideafsluitingen tot naast een hoevetje. Via brug over beek voor het hoevetje kom je op de Bullenbergstraat. R. Aan Y-splitsing asfalt R, volgende asfalt L. Aan T-splitting halfverharde veldweg R.

Alsmaar RD. Einde R betonweg naast Honsemhoeve. Asfalt L, dadelijk R met dolomiet verhard pad. Dit pad tussen beek en bos alsmaar volgen...

...tot je weer aan het Dorpsplein komt, naast taverne-restaurant 't Misverstand.

Je kan het traject van beide wandelingen in detail vanuit de lucht volgen op:

<http://www.afstandmeten.nl/index.php?id=615129> voor de rode route

<http://www.afstandmeten.nl/index.php?id=652646> voor de blauwe route.

Kies je <http://www.afstandmeten.nl/index.php?id=615129,652646> dan zie je beide routes samen.

Op die site kan je tevens deze trajecten downloaden naar je GPS.

Sint-Martens-Bodegem is een pareltje om te wandelen. Diverse langere wandelingen op

<http://www.tragewegedilbeek.be/wandelingen.htm>

Junij 2011.